
CARTA DEI SENTIERI 1:50 000



GIROPARCHI

Trekking nei Parchi della Valle d'Aosta

PARCO NAZIONALE GRAN PARADISO

PARCO NATURALE MONT AVIC

Itinerari Giroparchi



FONDATION GRAND PARADIS
T. +39 0165 75301
www.grand-paradis.it
www.giroparchi.it

IT Il progetto Giroparchi

Il progetto persegue l'obiettivo di valorizzare la vocazione turismo naturalistico e culturale del territorio del Gran Paradiso e del Mont Avic, promuovendo l'integrazione e lo sviluppo delle attività economiche connesse al turismo sostenibile. Prevede la creazione di una rete di trekking naturalistici e la realizzazione di azioni mirate a migliorare l'accessibilità e la mobilità sostenibile, a creare un sistema di raccordo tra i percorsi escursionistici, i centri abitati e i siti di interesse, a riqualificare aree della rete urbana e sentieristica e a promuovere tutto questo a beneficio del pubblico.

FR Le projet Giroparchi

Le projet a pour objectif de valoriser la vocation du tourisme naturaliste et culturel du territoire du Grand Paradis et du Mont Avic, en promouvant l'intégration et le développement des activités économiques liées au tourisme durable. Il prévoit la création d'un réseau de trekking naturalistes et la réalisation d'actions visant à améliorer l'accessibilité et la mobilité durable, à créer un système de raccord entre les parcours de randonnée, les centres habités et les sites d'intérêt, à requalifier les zones du réseau urbain et des sentiers et à promouvoir tout cela en faveur du public.

EN The Giroparchi project

The project aims at enhancing the nature and culture tourism potential of the Gran Paradiso and Mont Avic areas, by promoting the integration and development of the economic activities connected to sustainable tourism. It involves the creation of a network of nature trails and the carrying out of a range of actions intended to improve accessibility and sustainable mobility, to create a system connecting the trail network with the villages and the sites of cultural interest, to improve sections of the urban road network and to promote all of the above to the benefit of the public.

UTM (WGS84) fuso32 354000 Est
UTM 5060000 Nord
UTM (WGS84) fuso32 348000 Est
UTM 5057000 Nord
UTM (WGS84) fuso32 394000 Est
UTM 5060000 Nord
AOSTA
Saint-Christophe
Pollein
Sarre
Gressan
Jovençan
Charvensod
Saint-Nicolas
Saint-Pierre
Aymavilles
Villeneuve
Avise
Arvier
Introd
Quart
Nus
Verrayes
Saint-Denis
Chambave
Châtillon
Saint-Vincent
Pontey
Fénis
Saint-Marcel
Brissogne
Aosta
Sarre
Gressan
Jovençan
Charvensod
Saint-Nicolas
Saint-Pierre
Aymavilles
Villeneuve
Avise
Arvier
Introd
Quart
Nus
Verrayes
Saint-Denis
Chambave
Châtillon
Saint-Vincent
Pontey
Fénis
Saint-Marcel
Brissogne
Pollein
Rhêmes-Notre-Dame
Rhêmes-Saint-Georges
Valsavarenche
Cogne
Champdepraz
Champorcher
Tour Ponton
Dondena
Rifugio Benevolo
Rifugio Chalet de la Reine
Rifugio Vittorio Emanuele II
Rifugio Sella
Rifugio Città di Chivasso
Rifugio Chabod
Rifugio Sogno di Berdzé
Rifugio Arp
Rifugio Aonzo
Rifugio Miserin
Rifugio Frassati
Rifugio Dondena
Rifugio Mont Fallère
Rifugio Barbustel
Rifugio Mont Rascias
Rifugio Champillon
Rifugio Mont Delà
Rifugio Mont Barbeston
Rifugio Mont Blanc
Rifugio Mont Rascias

giroparchi

Giroparchi vi conduce alla scoperta dei parchi valdostani, attraverso una rete di itinerari che percorrono un territorio ricco di storia e di cultura. Nel contesto dei maestosi scenari del Gran Paradiso e del Mont Avic potrete immergervi nella natura intatta, facendovi sorprendere da tradizioni antiche e servizi innovativi, volti a promuovere la mobilità dolce.

Giroparchi vous conduit à la découverte des parcs valdôtains à travers un réseau d'itinéraires qui parcourent un territoire riche en histoire et en culture. C'est dans le cadre des majestueux Grand Paradis et Mont Avic que vous plongerez dans la nature intacte et, dans le même temps, que vous vous ferez surprendre par les antiques traditions et les services innovants visant à promouvoir la mobilité douce.

Giroparchi leads you to the discovery of the parks situated in Aosta Valley through a network of itineraries traversing a territory blessed with unspoilt nature and rich in culture. Against the outstanding backdrop of the Gran Paradiso and Mont Avic areas visitors can immerse in intact landscapes whilst enjoying ancient traditions and innovative services aimed at promoting soft mobility.

Parco Nazionale Gran Paradiso

Il Parco Nazionale Gran Paradiso, istituito nel 1922, è il più antico Parco nazionale italiano. Esteso su 71.043 ettari di terreno prevalentemente montuoso, ha il fine di tutelare gli ecosistemi di rilievo internazionale delle valli intorno al massiccio del Gran Paradiso. Si colloca fra la Valle d'Aosta e il Piemonte, di confine con il Parc national de la Vanoise, insieme al quale forma una delle aree protette più vaste d'Europa. Include l'unico massiccio di quattromila nel territorio interamente in territorio italiano, il Gran Paradiso. La storia dell'area di conservazione è intrecciata alla salvaguardia della specie che ne è divenuta simbolo, lo stambecco. Nel 1856 Vittorio Emanuele II fece di questo territorio una Riserva di Caccia. Nel 1922 la Riserva Reale fu ceduta allo Stato per preservarne la ricchezza di flora, fauna e paesaggio. Oggi l'Ente Parco è impegnato nella gestione, nella tutela e nel mantenimento della biodiversità, nella ricerca scientifica, nell'educazione ambientale e nello sviluppo di un turismo sostenibile.

Le Parc National du Grand Paradis, créé en 1922, est le plus ancien Parc national italien. Son étendue est de 71.043 hectares de terrain majoritairement montagneux et il a pour objectif de protéger les écosystèmes d'importance internationale des vallées autour du massif du Grand-Paradis. Il se situe entre la Vallée d'Aoste et le Piémont, à la frontière du Parc national de la Vanoise avec lequel il forme l'une des zones protégées la plus vaste d'Europe. Il comprend l'unique massif de 4.000 mètres entièrement sur le territoire italien, le Grand Paradis. L'histoire de la zone de conservation est liée à la sauvegarde de l'espèce qui en est devenue le symbole, le bouquetin. En 1856, Victor-Emmanuel II fit de ce territoire une Réserve Royale de Chasse. Sa mise, en 1922, à la disposition de l'État a pour but de préserver la flore, la faune et le paysage. Aujourd'hui, le Parc est engagé dans la gestion, la protection et le maintien de la biodiversité, la recherche scientifique, l'éducation environnementale et le développement d'un tourisme durable.

The Gran Paradiso National Park, established in 1922, is Italy's oldest. With an extension of 71.043 hectares covering mostly mountain territory, its aim is to protect the ecosystem of global importance of the valleys surrounding the Gran Paradiso massif. Located between Aosta Valley and Piedmont, it borders with Parc national de la Vanoise, with which it forms one of the largest protected areas in Europe. It includes the only four thousand meters massif fully within the Italian borders, Gran Paradiso. The genesis of the Park is entwined with the history of the species which has since become its symbol, the ibex. In 1856 King Vittorio Emanuele II declared this area a Savoy Hunting Reserve. In 1922 it was donated to the state to preserve the richness of flora, fauna and landscape. The purpose of the Park is the management and safeguard of the local biodiversity, the development of scientific research, of environmental learning and of sustainable tourism.

Parco Naturale Mont Avic

Primo parco naturale regionale della Valle d'Aosta, il Parco del Mont Avic consta di una superficie di 5.747 ettari. L'area protetta confina con quella del Parco Nazionale Gran Paradiso e si estende in ambienti modificati solo marginalmente dall'uomo, tra il vallone di Champdepraz e la Valle di Champorcher. È caratterizzata dalla più estesa foresta di pini uncinati della Valle d'Aosta e dalla presenza di decine di specchi d'acqua, acquitrini e torbiere che, senza eguali per numero ed estensione nella regione, ospitano endemismi floristici alpini.

Premier parc régional naturel de la Vallée d'Aoste, le Parc du Mont Avic a une superficie de 5.747 hectares. La zone protégée est limitrophe du Parc National du Grand Paradis et s'étend dans des environnements modifiés de manière marginale par l'Homme, entre le vallon de Champdepraz et la Vallée de Champorcher. Elle est caractérisée par la forêt de pins à crochets la plus vaste de la Vallée d'Aoste et par la présence de dizaines de marais et tourbières, uniques de par leur nombre et leur étendue dans la région, qui abritent des endémismes floristiques alpins.

The first natural regional park to be created in Aosta Valley, Mont Avic covers 5.747 hectares. The protected area borders with the territory of the Gran Paradiso National Park, embracing an environment only marginally altered by man, situated between the valleys of Champdepraz and Champorcher. Its distinctive traits include the largest forest of mountain pine of Aosta Valley and the presence of tens of lochs, peat bogs and marshes finding no equal in size or number within the region, hosting endemic floral species.

Giroparchi Rosso

Alla scoperta del Gran Paradiso e del Mont Avic

A la découverte du Grand Paradis et du Mont Avic

Gran Paradiso and Mont Avic discovery

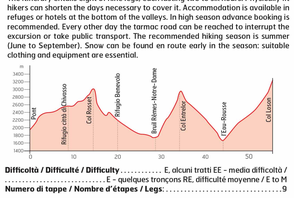

Foto Massimo Re Calegari - Archivio FGP

IT L'itinerario, di eccezionale interesse naturalistico, conduce da Pont di Valsavarenche sino a Blanchet (Champdepraz) o a Chardonney (Champorcher), collegando le aree estreme del Parco Nazionale Gran Paradiso e del Parco Naturale Mont Avic e percorrendone i tratti più spettacolari. Una ricca varietà d'animali è osservabile lungo il percorso, fra cui camosci, stambecchi, marmotte, aquile reali e persino gipeti. Non è raro, all'alba, camminare fra branchi di stambecchi che pascolano in tranquillità.
La parte centrale del tracciato, da Rhêmes-Notre-Dame a Champorcher, segue l'Alta Via n. 2 su sentieri ben conservati e discretamente frequentati. Si colgono con relativa costanza le storiche mulattiere reali, la cui costruzione fu ordinata da Re Vittorio Emanuele II per assecondare le proprie battute di caccia. L'itinerario si sviluppa fra media e alta montagna, su prati, pascoli, boschi e pietraie, superando colli intorno ai 3.000 metri, il cui apice sono i 3.300 metri del Col Lauson o Loson.
Si prevedono, in totale, otto o nove tappe dalla durata da due a sei ore di marcia ciascuna. Gli escursionisti allenati potranno accorpare talune di queste, riducendo i giorni necessari per completare il tour. È pertanto consigliato di effettuare in rifugi o in alberghi di fondovalle: nei periodi di maggiore afflusso è consigliabile la prenotazione. Con regolarità è possibile raggiungere il fondovalle per interrompere il percorso e spostarsi con i mezzi pubblici. Si consiglia di affrontare il trekking nei mesi estivi (da luglio a settembre). Ad inizio stagione non è esclusa l'eventuale presenza di neve: è opportuno un'attrezzatura idonea.

FR L'itinéraire conduit de Pont de Valsavarenche jusqu'à Blanchet (Champdepraz) ou Chardonney (Champorcher), reliant les zones les plus lointaines des Parcs et en parcourant les chemins les plus spectaculaires. L'environnement traversé est d'un intérêt naturaliste exceptionnel serpentant en bonne partie dans les territoires du Parc National du Grand Paradis et du Parc naturel du Mont Avic. De nombreux animaux peuvent être observés le long du parcours: chamois, bouquetins, marmottes, aigles royales et même les gypaètes. Il n'est pas rare, à l'aube, de marcher parmi les bouquetins qui paissent en toute tranquillité.
La partie centrale du tracé, de Rhêmes-Notre-Dame à Champorcher, suit l'Alta Via n°2 sur des sentiers en bon état et plus ou moins fréquentés. L'on suit avec constance les chemins muletiers royaux dont la construction fut demandée par le Roi Victor-Emmanuel II pour faciliter les battues de chasse. L'itinéraire se situe entre moyenne et haute montagne, passe sur des prés, des pâturages, dans des bois et amas de pierres, en grimpant des cols de 3.000 mètres et en atteignant les 3.300 mètres du Col Lauson ou Loson.
Sont prévues, au total, huit ou neuf étapes d'une durée allant de deux à six heures de marche chacune. Les randonneurs entraînés pourront en regrouper certaines, réduisant ainsi le nombre de jours nécessaires pour terminer le tour. L'on passe la nuit dans des refuges ou petits hôtels.
Souvent l'on peut rejoindre le fond de la vallée pour interrompre le parcours et se déplacer en transport public. Il est conseillé d'effectuer l'itinéraire durant les mois d'été (de juillet à septembre). Au début de la saison, le risque de neige n'est pas à écarter ; un équipement adéquat est opportun.


Foto Nadia Bertolo - Archivio FGP

EN The itinerary leads from Pont, in the valley of Valsavarenche, to Blanchet (Champdepraz) or to Chardonney (Champorcher), linking together the peripheral areas of the two Parks and including the most spectacular. The environment is of exceptional interest for naturalists, as it mostly winds through the territory of the Gran Paradiso National Park and the Mont Avic Natural Park. A rich variety of animals can be observed en route, including chamois, ibex, marmot, golden eagle and even bearded vulture. At dawn hikers might find themselves walking among a grazing herd of ibex.
The central section of the trail, leading from Rhêmes-Notre-Dame to Champorcher, follows the Alta Via n.2 on well-marked, fairly frequented paths. The itinerary mostly follows the so-called royal hunting trails, which were ordered to be built by King Vittorio Emanuele II to facilitate his hunting expeditions. The itinerary runs between mid-die and high altitude, including meadow and pasture land, forests and rocky ter-rain, reaching cols at 3000 m. (the highest being Col Lauson or Loson, at 3300 m.).
The itinerary entails eight of nine legs, each lasting two to six hours. Physically fit hikers can shorten the days necessary to cover it. Accommodation is available in refuges or hotels at the bottom of the valleys. In high season advance booking is recommended. Every other day the tarmac road can be reached to interrupt the excursion or take public transport. The recommended hiking season is summer (June to September). Snow can be found en route early in the season: suitable clothing and equipment are essential.



Difficoltà / Difficulté / Difficulty ..... E, alcuni tratti EE - media difficoltà / E, quelques tronçons RE, difficulté moyenne / E to M
Numero di tappe / Nombre d'étapes / Legs: 9

Tappa 1 / Étape 1 / Leg 1
Partenza / Départ / Starting point ..... Pont (Valsavarenche)
Quota alla partenza / Altitude du point de départ / Altitude of starting point. 1.955 m
Arrivo / Arrivée / Arrival ..... Rifugio Città di Chivasso (Valsavarenche)
Quota all'arrivo / Altitude de l'arrivée / Altitude of arrival ..... 2.600 m
Dislivello in salita / Dénivelé de la montée / Ascent ..... 645 m
Dislivello in discesa / Dénivelé de la descente / Descent ..... 0 m
Tempo di percorrenza / Temps de marche / Hiking time ..... 3h 15'

Tappa 2 / Étape 2 / Leg 2
Partenza / Départ / Starting point ..... Rifugio Città di Chivasso (Valsavarenche)
Quota alla partenza / Altitude du point de départ / Altitude of starting point 2.600 m
Arrivo / Arrivée / Arrival ..... Rifugio Benevolo (Rhêmes-Notre-Dame)
Quota all'arrivo / Altitude de l'arrivée / Altitude of arrival ..... 2.286 m
Dislivello in salita / Dénivelé de la montée / Ascent ..... 1.260 m
Dislivello in discesa / Dénivelé de la descente / Descent ..... 855 m

Tempo di percorrenza / Temps de marche / Hiking time ..... 3h 50'

Tappa 3 / Étape 3 / Leg 3
Partenza / Départ / Starting point ..... Rifugio Benevolo (Rhêmes-Notre-Dame)
Quota alla partenza / Altitude du point de départ / Altitude of starting point ..... 2.286 m
Arrivo / Arrivée / Arrival ..... Bruil (Rhêmes-Notre-Dame)
Quota all'arrivo / Altitude de l'arrivée / Altitude of arrival ..... 1.722 m
Dislivello in salita / Dénivelé de la montée / Ascent ..... 58 m
Dislivello in discesa / Dénivelé de la descente / Descent ..... 618 m
Tempo di percorrenza / Temps de marche / Hiking time ..... 2h 20'

Tappa 4 / Étape 4 / Leg 4
Partenza / Départ / Starting point ..... Bruil (Rhêmes-Notre-Dame)
Quota alla partenza / Altitude du point de départ / Altitude of starting point. 1.722 m
Arrivo / Arrivée / Arrival ..... l'Eau-Rousse (Valsavarenche)
Quota all'arrivo / Altitude de l'arrivée / Altitude of arrival ..... 1.658 m
Dislivello in salita / Dénivelé de la montée / Ascent ..... 280 m
Dislivello in discesa / Dénivelé de la descente / Descent ..... 1.344 m
Tempo di percorrenza / Temps de marche / Hiking time ..... 6h 25'

Tappa 5 / Étape 5 / Leg 5
Partenza / Départ / Starting point ..... l'Eau-Rousse (Valsavarenche)
Quota alla partenza / Altitude du point de départ / Altitude of starting point. 1.658 m
Arrivo / Arrivée / Arrival ..... Rifugio Vittorio Sella (Cogne)
Quota all'arrivo / Altitude de l'arrivée / Altitude of arrival ..... 2.584 m
Dislivello in salita / Dénivelé de la montée / Ascent ..... 1.641 m
Dislivello in discesa / Dénivelé de la descente / Descent ..... 715 m
Tempo di percorrenza / Temps de marche / Hiking time ..... 6h 00'

Tappa 6 / Étape 6 / Leg 6
Partenza / Départ / Starting point ..... Rifugio Vittorio Sella (Cogne)
Quota alla partenza / Altitude du point de départ / Altitude of starting point ..... 2.584 m
Arrivo / Arrivée / Arrival ..... Capolugo (Cogne)
Quota all'arrivo / Altitude de l'arrivée / Altitude of arrival ..... 1.540 m
Dislivello in salita / Dénivelé de la montée / Ascent ..... 0 m
Dislivello in discesa / Dénivelé de la descente / Descent ..... 1.044 m
Tempo di percorrenza / Temps de marche / Hiking time ..... 2h 30'

Tappa 7 / Étape 7 / Leg 7
Partenza / Départ / Starting point ..... Capolugo (Cogne)
Quota alla partenza / Altitude du point de départ / Altitude of starting point. 1.540 m
Arrivo / Arrivée / Arrival ..... Rifugio Miserin (Champorcher)
Quota all'arrivo / Altitude de l'arrivée / Altitude of arrival ..... 2.588 m
Dislivello in salita / Dénivelé de la montée / Ascent ..... 1.297 m
Dislivello in discesa / Dénivelé de la descente / Descent ..... 249 m
Tempo di percorrenza / Temps de marche / Hiking time ..... 6h 10'




Tappa 8 / Étape 8 / Leg 8
Partenza / Départ / Starting point ..... Rifugio Miserin (Champorcher)
Quota alla partenza / Altitude du point de départ / Altitude of starting point 2.588 m
Arrivo / Arrivée / Arrival ..... Rifugio Barbustel (Champdepraz)
Quota all'arrivo / Altitude de l'arrivée / Altitude of arrival ..... 2.200 m
Dislivello in salita / Dénivelé de la montée / Ascent ..... 878 m
Dislivello in discesa / Dénivelé de la descente / Descent ..... 1.271 m
Tempo di percorrenza / Temps de marche / Hiking time ..... 6h 00'

Tappa 9 / Étape 9 / Leg 9
Partenza / Départ / Starting point ..... Rifugio Barbustel (Champdepraz)
Quota alla partenza / Altitude du point de départ / Altitude of starting point 2.200 m
Arrivo / Arrivée / Arrival ..... Blanchet (Champdepraz)
Quota all'arrivo / Altitude de l'arrivée / Altitude of arrival ..... 1.200 m
Dislivello in salita / Dénivelé de la montée / Ascent ..... 0 m
Dislivello in discesa / Dénivelé de la descente / Descent ..... 1.000 m
Tempo di percorrenza / Temps de marche / Hiking time ..... 2h 15'

Arrivo a Champorcher / Arrivée à Champorcher / Arrival at Champorcher
Difficoltà / Difficulté / Difficulty ..... E, alcuni tratti EE - media difficoltà / E, quelques tronçons RE, difficulté moyenne / E to M
Numero di tappe / Nombre d'étapes / Legs 8
Tappe da 1 a 7 / Étapes de 1 à 7 / Legs from 1 to 7

Le tappe sono equivalenti a quelle del percorso precedente
Les étapes sont les mêmes que celles de l'itinéraire précédent
The legs are identical to the previous trail

Giroparchi Verde



Le foreste della Val di Rhêmes e della Valsavarenche

Les forêts du Val de Rhêmes et de la Valsavarenche

Forests of Val di Rhêmes and Valsavarenche

IT Il percorso, insolito ed originale, si svolge fra maestose foreste a cavallo di due vallate. Grazie alle quote relativamente basse si adatta ad escursioni nelle stagioni intermedie. Atleticamente impegnativo, attraverso non di rado pendii ripidi ed esposti, tinti di conifere dalle sorprendenti tonalità di verde. Le prime tre tappe e l'ultima percorrono ambienti selvaggi e raramente percorsi da escursionisti: coincidendo con il tracciato dell'Alta Via n.2, lo traversata da Déjoz a Bruil è invece frequentata. In alternativa al tratto che prevede il pernottamento ad Introd è possibile sostare al Dortoir Arpille, richiedendo le chiavi al Comune di Introd, il bivacco Gontier è normalmente chiuso. Le chiavi sono reperibili presso la famiglia Gontier (tel.0165.902259).

FR Le parcours, insolite et original, se déroule parmi les majestueuses forêts entre les deux vallées. Grâce à l'altitude relativement basse, il s'adapte aux randonnées durant les saisons intermédiaires. Athlétiquement difficile, il traverse souvent des pentes fortes et exposées où se trouvent de nombreux conifères aux surprenantes tonalités de vert. Les trois premières étapes, ainsi que la dernière, parcourent des environnements sauvages et rarement empruntés par les randonneurs ; coïncidant avec l'Alta Via n°2, la voie traverse de Déjoz à Bruil est quant à elle fréquentée. En alternative à l'étape qui prévoit de passer la nuit à Introd, il est possible de s'arrêter au Dortoir Arpille en demandant les clefs à la Commune d'Introd. Le bivouac Gontier est normalement fermé. Les clefs peuvent être retirées chez la famille Gontier (tél. : +390165.902259).

EN The itinerary, little known but of great interest, winds through majestic forests across two valleys. Given the relatively low average altitude it is suitable for off season excursions. Athletically challenging, it includes steep as well as exposed sections, dense with woodland with surprising shades of green. The first three and the last legs of the itinerary traverse wild areas rarely frequented by hikers; coinciding with the trajectory of Alta Via n.2, the section from Déjoz to Bruil is instead popular. As an alternative to the leg including the overnight stop at Introd Dortoir Arpille can be chosen to spend the night. Keys can be requested at Introd Townhall. Bivouac Gontier is normally closed. Keys to the latter can be retrieved from the Gontier family (tel.:+390165.902259).

Difficoltà / Difficulté / Difficulty ..... EE - difficile / RE / D
Numero di tappe / Nombre d'étapes / Legs: 5
Tappa 1 / Étape 1 / Leg 1
Partenza / Départ / Starting point ..... Rhêmes-Saint-Georges
Quota alla partenza / Altitude du point de départ / Altitude of starting point. 1.196 m
Arrivo / Arrivée / Arrival ..... Introd
Quota all'arrivo / Altitude de l'arrivée / Altitude of arrival ..... 850 m
Dislivello in salita / Dénivelé de la montée / Ascent ..... 974 m
Dislivello in discesa / Dénivelé de la descente / Descent ..... 1.320 m
Tempo di percorrenza / Temps de marche / Hiking time ..... 5h 45'

Tappa 2 / Étape 2 / Leg 2
Partenza / Départ / Starting point ..... Introd
Quota alla partenza / Altitude du point de départ / Altitude of starting point. 850 m
Arrivo / Arrivée / Arrival ..... Bivacco Gontier (Aymavilles)
Quota all'arrivo / Altitude de l'arrivée / Altitude of arrival ..... 2.323 m
Dislivello in salita / Dénivelé de la montée / Ascent ..... 1.747 m
Dislivello in discesa / Dénivelé de la descente / Descent ..... 274 m

Tempo di percorrenza / Temps de marche / Hiking time ..... 6h 10'

Tappa 3 / Étape 3 / Leg 3
Partenza / Départ / Starting point ..... Bivacco Gontier (Aymavilles)
Quota alla partenza / Altitude du point de départ / Altitude of starting point 2.323 m
Arrivo / Arrivée / Arrival ..... Déjoz (Valsavarenche)
Quota all'arrivo / Altitude de l'arrivée / Altitude of arrival ..... 1.547 m
Dislivello in salita / Dénivelé de la montée / Ascent ..... 772 m
Dislivello in discesa / Dénivelé de la descente / Descent ..... 1.548 m
Tempo di percorrenza / Temps de marche / Hiking time ..... 5h 0'

Tappa 4 / Étape 4 / Leg 4
Partenza / Départ / Starting point ..... Déjoz (Valsavarenche)
Quota alla partenza / Altitude du point de départ / Altitude of starting point 1.547 m
Arrivo / Arrivée / Arrival ..... Bruil (Rhêmes-Notre-Dame)
Quota all'arrivo / Altitude de l'arrivée / Altitude of arrival ..... 1.722 m
Dislivello in salita / Dénivelé de la montée / Ascent ..... 1.455 m
Dislivello in discesa / Dénivelé de la descente / Descent ..... 1.280 m
Tempo di percorrenza / Temps de marche / Hiking time ..... 7h 15'

Tappa 5 / Étape 5 / Leg 5
Partenza / Départ / Starting point ..... Bruil (Rhêmes-Notre-Dame)
Quota alla partenza / Altitude du point de départ / Altitude of starting point. 1.722 m
Arrivo / Arrivée / Arrival ..... Rhêmes-Saint-Georges
Quota all'arrivo / Altitude de l'arrivée / Altitude of arrival ..... 1.196 m
Dislivello in salita / Dénivelé de la montée / Ascent ..... 1.286 m
Dislivello in discesa / Dénivelé de la descente / Descent ..... 1.695 m
Tempo di percorrenza / Temps de marche / Hiking time ..... 7h 30'


Link utili / Liens utiles / Useful links
Bivacco Gontier 0165.902259
www.giroparchi.it
Per il pernottamento a Rhêmes-Notre-Georges, Introd, Déjoz (Valsavarenche) e Bruil (Rhêmes-Notre-Dame) visitare:
Pour passer la nuit à Rhêmes-Notre-Georges, Introd, Déjoz (Valsavarenche) et Bruil (Rhêmes-Notre-Dame):
For accomodation at Rhêmes-Notre-Georges, Introd, Déjoz (Valsavarenche) and Bruil (Rhêmes-Notre-Dame) visit:
www.giroparchi.it

Giroparchi Blu

La balconata del Gran Paradiso

Le balcon du Grand Paradis

Gran Paradiso balcony trail



IT La Valsavarenche è dominata dal Gran Paradiso e dai suoi ghiacciai. L'itinerario ne percorre i valloni più estesi, lungo le mulattiere reali, alternando tratti frequentati (come il rifugi Chabod e Vittorio Emanuele II) a coste remote e fascinose come Plan Borgnoz (che si raggiunge con una piccola deviazione) o il vallone di Levionaz. Il tramonto del sole sul versante settentrionale del Gran Paradiso, che è possibile ammirare dal rifugio Chabod, è uno spettacolo memorabile. Intorno ai rifugi Chabod e Vittorio Emanuele II s'incontrano cordate di alpinisti che salgono al Gran Paradiso, uno dei quattromila metri più popolari delle Alpi. Trattandosi di un anello in quota, una vera e propria balconata, i tracciati del giorno precedente e successivo sono costantemente in vista. Prolungando di una notte e sostando al rifugio Vittorio Emanuele II si divide la tappa che dal rifugio Chabod conduce a Pont di Valsavarenche. A Pont si prospettano, a quel punto, due possibilità di pernottamento: il rifugio Tetras Lyre o l'albergo Gran Paradiso.

FR La Valsavarenche est dominée par le Grand Paradis et par ses glaciers. L'itinéraire en parcourt les vallons les plus étendus le long des chemins muletiers royaux, alternant des tronçons fréquentés (comme les refuges Chabod et Victor-Emmanuel II) aux côtes reculées mais tout aussi fascinantes comme Plan Borgnoz (que l'on rejoint en faisant une petite déviation) ou le vallon de Levionaz. Le coucher de soleil sur le versant septentrional du Grand Paradis, qui s'admire la première nuit au refuge Chabod, est d'un fort impact. Aux alentours des refuges Chabod et Victor-Emmanuel II se rencontrent des cordées d'alpinistes qui montent au Grand Paradis, l'un des quatre mille mètres les plus populaires des Alpes. S'agissant d'un anneau en altitude, le tracé du jour suivant est tout à fait visible tout comme celui du jour précédent. En prolongeant d'une nuit et en s'arrêtant au refuge Victor-Emmanuel II l'on fractionne l'étape qui, du refuge Chabod, conduit à Pont de Valsavarenche. Deux possibilités de passer la nuit à Pont : le refuge Tetras Lyre ou l'hôtel Grand Paradis.

EN Valsavarenche is dominated by the Gran Paradiso Massif and by its glaciers. The itinerary winds through its most ample valleys, along the royal hunting trails, alternating popular sections (as in proximity of Rifugio Chabod and Rifugio Vittorio Emanuele II) with remote but equally fascinating areas, such as Plan Borgnoz (that can be reached with a short digression) or the valley of Levionaz. The sun setting on the north face of Gran Paradiso, which can be admired during the first night spent at Rifugio Chabod, is impressive. Around the refuges Chabod and Vittorio Emanuele II teams of climbers can be watched advancing on the normal route to Gran Paradiso, one of the most popular four thousand meters of the Alps. Being a ring-shaped itinerary, as well as a balcony trail, the section of the trail to be covered the following day remains in sight, as well as that already covered the previous day. Adding one night and stopping at Rifugio Vittorio Emanuele II allows for the breaking of the itinerary leading from refuge Chabod to Pont. Once reached Pont two options for accommodation are offered: Rifugio Tetras Lyre and Hotel Gran Paradiso.

Difficoltà / Difficulté / Difficulty ..... E, medio difficoltà, l'attraversamento del Passaggio del Grand Neyron è EE
..... E - difficulté moyenne, la traversée du passage du Grand Neyron est RE
..... M; the traverse of Grand Neyron is D
Numero di tappe / Nombre d'étapes / Legs. 3

Tappa 1 / Étape 1 / Leg 1
Partenza / Départ / Starting point ..... l'Eau-Rousse (Valsavarenche)
Quota alla partenza / Altitude du point de départ / Altitude of starting point 1.658 m
Arrivo / Arrivée / Arrival ..... Rifugio Chabod (Valsavarenche)
Quota all'arrivo / Altitude de l'arrivée / Altitude of arrival ..... 2.710 m
Dislivello in salita / Dénivelé de la montée / Ascent ..... 1.576 m
Dislivello in discesa / Dénivelé de la descente / Descent ..... 524 m
Tempo di percorrenza / Temps de marche / Hiking time ..... 6h 15'

Tappa 2 / Étape 2 / Leg 2
Partenza / Départ / Starting point ..... Rifugio Chabod (Valsavarenche)
Quota alla partenza / Altitude du point de départ / Altitude of starting point 2.710 m
Arrivo / Arrivée / Arrival ..... Pont Valsavarenche (Valsavarenche)
Quota all'arrivo / Altitude de l'arrivée / Altitude of arrival ..... 1.955 m
Dislivello in salita / Dénivelé de la montée / Ascent ..... 300 m
Dislivello in discesa / Dénivelé de la descente / Descent ..... 1.075 m
Tempo di percorrenza / Temps de marche / Hiking time ..... 3h 30'

Tappa 3 / Étape 3 / Leg 3
Partenza / Départ / Starting point ..... Pont Valsavarenche (Valsavarenche)

Quota alla partenza / Altitude du point de départ / Altitude of starting point. 1.955 m
Arrivo / Arrivée / Arrival ..... l'Eau-Rousse (Valsavarenche)
Quota all'arrivo / Altitude de l'arrivée / Altitude of arrival ..... 1.658 m
Dislivello in salita / Dénivelé de la montée / Ascent ..... 932 m
Dislivello in discesa / Dénivelé de la descente / Descent ..... 1.226 m
Tempo di percorrenza / Temps de marche / Hiking time ..... 6h 00'

Link utili / Liens utiles / Useful links
Rifugio Chabod 0165.905798 - info@rifugiochabod.com
www.rifugiochabod.com
Rifugio Vittorio Emanuele II 0165.95920 - 335.6001921
info@rifugiovittorioemanuele.com - www.rifugiovittorioemanuele.com
Rifugio Tetras Lyre 335.6001921 - 348.6723645 - info@rifugiotetraslyre.it
www.rifugiotetraslyre.it/it/
Albergo Gran Paradiso 0165.95454 - 0165.95318 - info@hotelgranparadiso.com
www.hotelgranparadiso.com

Giroparchi Nero

All'ombra della piramide della Grivola

A l'ombre de la pyramide de la Grivola


Under the pyramid of the Grivola


Foto Fabrizio Romiti - Archivio FGP

IT Un itinerario innovativo, ad anello, alle pendici della cima dal profilo inconfondibile, la Grivola. Alquanto impegnativo, si svolge in zone di rara frequentazione, talvol-te esposte ma ricche di silenzi per osservare flora e fauna. La prima tappa segue con costanza la sto-rica mulattiera reale che conduce a Levionaz e al Col Lauson o Losson. Da qui, con un traverso attrezzato con cordo fissa, si scende in rapi-dità al Rifugio Vittorio Sella. Alcuni tratti della traversata che dal Sel-la conduce all'Alpe Petit Nomenon sono esposti e da affrontare con attenzione. La conca in cui è situa-to il Bivacco Gontier, dominato dalla facciata nord della Grivola, presenta ad inizio estate notevoli fioriture di anemoni. Il bivacco è normalmente chiuso: le chiavi sono reperibili presso la famiglia Gontier (tel.0165.902259).

FR Un itinéraire innovant, en anneau, aux flancs du sommet au profil incomparable, la Grivola. Assez difficile, l'itinéraire se déroule dans des zones peu fréquentées, parfois exposées mais très silencieuses pour observer la flore et la faune. La première étape suit avec constance le chemin muletier royal qui conduit à Levionaz et au Col Lauson ou Loson. A partir d'ici, avec un chemin exposé mais équipé avec une corde fixe l'on descend rapidement au Refuge Victorio Sella. Certains tronçons de la traversée qui du refuge conduit à l'Alpe du Petit Nomenon sont exposés et il effectuer avec attention. La cuvette où est situé le Bivouac Gontier, dominé par la façade nord de la Grivola, au début de l'été a une floraison abondante d'anémones. Le bivouac Gontier est normalement fermé : les clefs sont disponibles chez la famille Gontier (tél. : +390165.902259).

EN An innovative, ring-shaped itinerary at the foothills of Grivola, whose profile is unmistakable. Rather challenging, it traverses rarely frequented areas, some of which are exposed and steeped in quiet ideal to observe flora and fauna. The first leg of the itinerary mostly follows the royal hunting trails leading to Levionaz and Col Lauson or Loson. After an exposed traverse with fixed-rope, hikers can quickly descend to Rifugio Vittorio Sella. The section leading from the refuge to Alpe Petit Nomenon is potentially hazardous and to be approached with core. At the beginning of the summer the hollow where Gontier Bivouac is situated, dominated by the towering presence of the Grivola, displays extraordinary blooming of anemone. Bivouac Gontier is normally closed. Keys can be retrieved from the Gontier family (tel.+390165.902259)



Difficoltà / Difficulté / Difficulty ..... EE - difficile / RE / D
Numero di tappe / Nombre d'étapes / Legs 3

Tappa 1 / Étape 1 / Leg 1
Partenza / Départ / Starting point ..... Valsavey (Cogne)
Quota alla partenza / Altitude du point de départ / Altitude of starting point 1.666 m
Arrivo / Arrivée / Arrival ..... Rifugio Vittorio Sella (Cogne)
Quota all'arrivo / Altitude de l'arrivée / Altitude of arrival ..... 2.584 m
Dislivello in salita / Dénivelé de la montée / Ascent ..... 935 m
Dislivello in discesa / Dénivelé de la descente / Descent ..... 17 m
Tempo di percorrenza / Temps de marche / Hiking time ..... 2h 45'

Tappa 2 / Étape 2 / Leg 2
Partenza / Départ / Starting point ..... Rifugio Vittorio Sella (Cogne)
Quota alla partenza / Altitude du point de départ / Altitude of starting point 2.584 m
Arrivo / Arrivée / Arrival ..... Valsavey (Cogne)
Quota all'arrivo / Altitude de l'arrivée / Altitude of arrival ..... 1.666 m
Dislivello in salita / Dénivelé de la montée / Ascent ..... 607 m
Dislivello in discesa / Dénivelé de la descente / Descent ..... 1.539 m
Tempo di percorrenza / Temps de marche / Hiking time ..... 5h 30'

Link utili / Liens utiles / Useful links
Rifugio Vittorio Sella 0165.74310 - 0165.551658 - info@rifugiosella.com
www.rifugiosella.com

Giroparchi Giallo

Verso il Ghiacciaio della Tribolazione

Vers le glacier de la Tribolation

Towards the Tribolazione Glacier

IT La testata della Valnontey offre una prospettiva ravvicinata dei ghiacciai del Gran Paradiso. Quello della Tribolazione, in particolare, colpisce per la sua grandiosità. Al tramonto, nei pressi del Rifugio Vittorio Sella, stambecchi e camosci che s'abbeverano sono facilmente osservabili. Durante la traversata dal Sella ai casolari dell'Herbet si costeggia il laghetto del Lauson o Loson, spesso proprio in compagnia degli anguilli. Le vette della costiera degli Apostoli, riflesse nelle acque del lago, costituiscono una delle immagini più note di Cogne. Da qui sino ai casolari il sentiero è adatto ad escursionisti esperti: pur essendo ben marcato presenta segmenti esposti in aggiunta al tratto già attrezzato. Gli scorci che si godono sui ghiacciai del Gran Paradiso sono, però, di rara bellezza.
In alternativa alla risalita all'Alpe Money, arrivati in fondo al vallone si consiglia di scendere